



### Modalités d'organisation de ces randonnées

Les modalités d'organisation de ces randonnées figurent sur notre site internet dans la rubrique ACTIVITES SPORTIVES : Randonnées découverte.

#### **La prochaine randonnée est prévue le Vendredi 19 AVRIL 2024.**

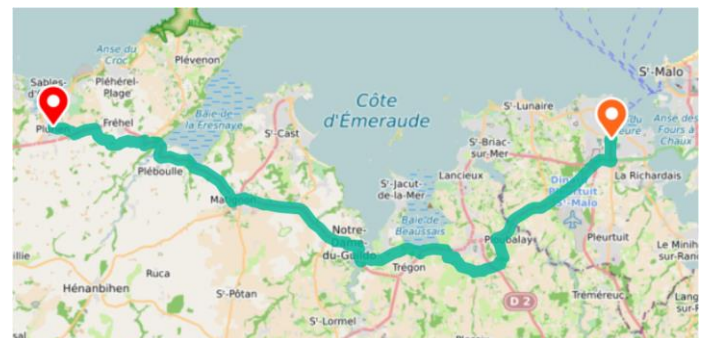
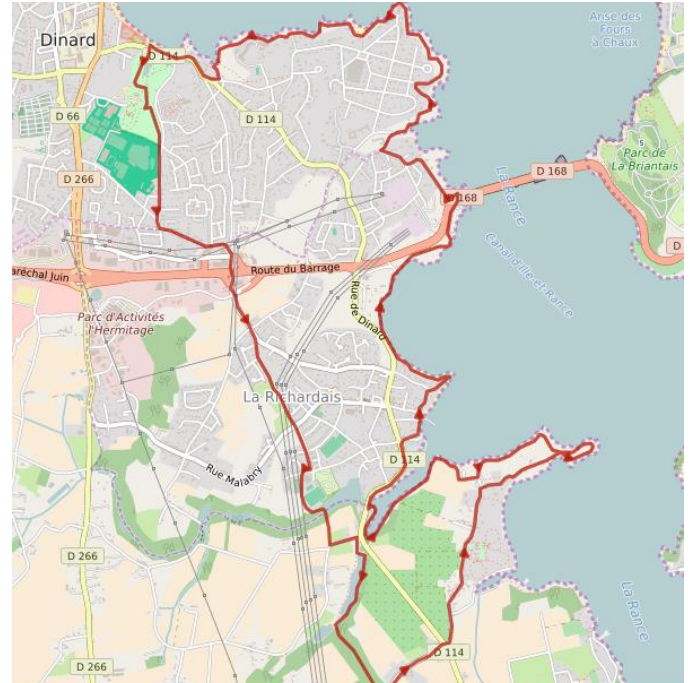
Elle se déroulera à **DINARD**.

Il s'agit d'une randonnée d'environ 15 km, avec un dénivelé positif cumulé de 110 m (difficulté Moyenne).

Elle permettra de découvrir, à partir du Parc de Port Breton : la pointe de CANCAVAL, la Richardais en longeant la Rance, Les pointes de la Jument et de la Vicomté à DINARD.

Le départ de PLURIEN est fixé à 9h30 pour un trajet en voiture d'environ 35 km en 45 minutes. Retour à PLURIEN pour 17h30.

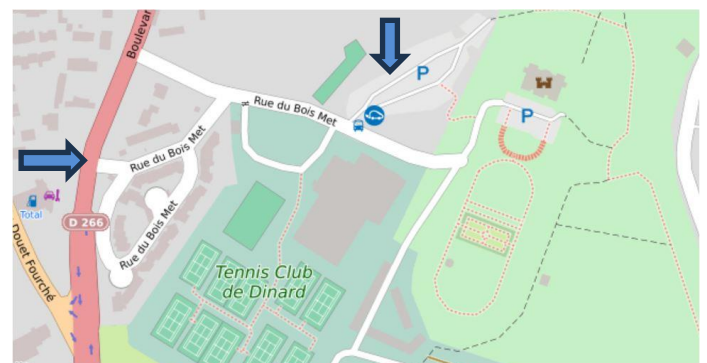
**N'OUBLIEZ PAS LE PIQUE-NIQUE.**



Le départ aura lieu du parking du Parc de Port Breton.

En arrivant au niveau de DINARD passer le premier rond-point (juste après Leroy-Merlin) et prendre la sortie suivante (Parc d'activités) ; faire le tour du rond-point et prendre la direction de DINARD ; suivre la rue de DINARD puis le boulevard de la sur environ 900/1000 mètres et prendre à droite la rue du Bois Met (parking parc de Port Breton)

Coordonnées GPS : 48°37'20.56 N/ 2°03'15.69''O  
ou en décimal 48.6223646 /-2.054443



Le départ de la randonnée aura lieu de ce parking